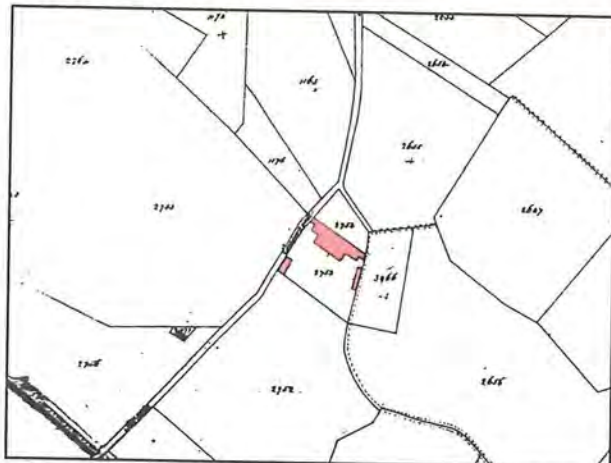




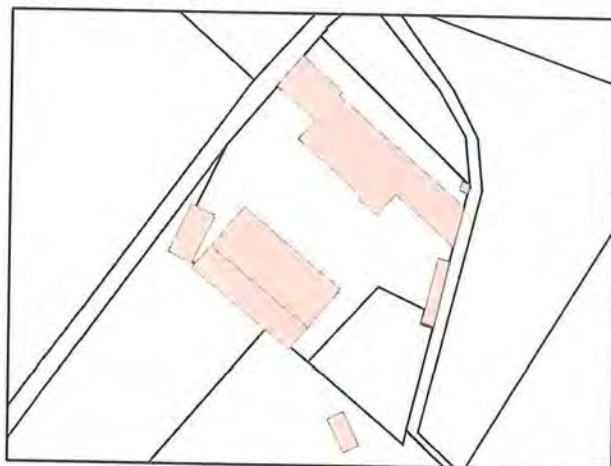
CATASTO 1852



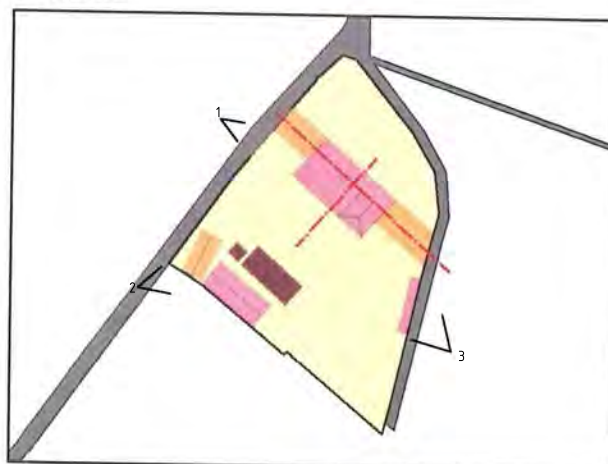
CATASTO 1902-1940



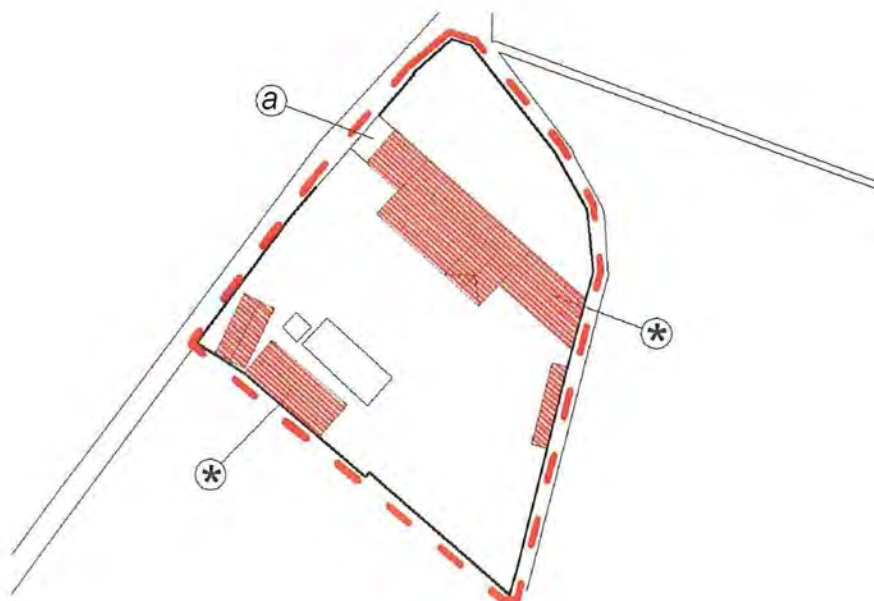
CATASTO ATTUALE



SCHEMA



INTERVENTI/PROGETTI



NORME

Ⓐ Altezza massima = allineamento alla casa di fianco, massimo 2 piani.
L'edificio indicato come supertetazione è da demolire. Riutilizzo dei volumi.

Prescrizioni: 4



fotografia n.2



fotografia n.1



fotografia n.3

